"2026, AÑO DEL BICENTENARIO DEL NATALICIO DE MARGARITA MAZA PARADA, EJEMPLO DE DIGNIDAD, LEALTAD Y SERVICIO A LA NACIÓN"

OFICIO N.º UT/DG/1643342126000001/2026

ASUNTO: Respuesta a solicitud de acceso a la información pública folio 1643342126000001

Bahías de Huatulco, Oaxaca, a 04 de agosto de 2026

HUATULCO INFORMA HUATULCO.
P R E S E N T E

En atención a la solicitud de acceso a la información presentada a esta Dirección General del Centro Integralmente Planeado Huatulco y registrada en la Plataforma Nacional de Transparencia con el folio 1643342126000001, me permito informar lo siguiente:

De conformidad con lo dispuesto en el artículo 4 y 133 de la Ley General de Transparencia y Acceso a la Información Pública, así como en el artículo 38, fracción III de la Ley de Transparencia, Acceso a la Información Pública con Sentido Social y Buen Gobierno del Estado de Oaxaca, se le notifica que la presente respuesta a su solicitud de información se motiva en el principio de máxima publicidad.

En ese marco, se realizaron las gestiones correspondientes ante los Departamentos de Mantenimiento y de Administración de este Sujeto Obligado Dirección General del Centro Integralmente Planeado Huatulco, cuyas actuaciones quedaron materializadas y formalizadas en los oficios respectivos, turnados a las unidades administrativas competentes conforme a sus atribuciones, obteniéndose la información que obra en sus archivos y que está a su disposición, a saber:

1. **Delimitación territorial y cobertura administrativa del Centro Integralmente Planeado Huatulco.** El Departamento de Mantenimiento, proporcionó respuesta a la solicitud de información y remitió un documento en la modalidad electrónica, en formato PDF, que contiene la información que obra en sus archivos. Dicho documento se pone a disposición del solicitante y se adjunta a la presente respuesta como anexo 1.

2. **Prestación de los servicios de mantenimiento.** El Departamento de Administrativo, proporcionó respuesta a la solicitud de información en los siguientes términos:

   Relación de las personas Físicas o Morales que actualmente prestan servicios de mantenimiento, conservación u operación de la infraestructura administrada por el CIP Huatulco indicando:

   Nombre o razón social: ARQUITECTURA Y DISEÑO ATQ, S. DE RL. DE C.V
   Número de contrato o instrumento jurídico que sustente la prestación del servicio; CAEASEO II 1.8/SO-027/2026
   Objeto del contrato: Servicio de mantenimiento rutinario para el Centro Integralmente Planeado Huatulco
   Vigencia: del nueve de julio del 2026 al treinta y uno de diciembre de 2026.

Monto Contratado: $ 92,137,638.84 (Noventa y dos millones ciento treinta y siete mil seiscientos treinta y ocho pesos 84/100 M.N.)
Infraestructura o servicios a su cargo:

1. Servicio de mantenimiento a 9,000.00 ML del sistema de agua potable,
   - Mantenimiento a 3.00 Piezas de Rebombeos y fuentes de producción (8.00 Piezas de Pozos Profundos).
   - Limpieza y desazolve de 17.00 piezas de tanques de almacenamiento.
2. Servicio de mantenimiento a 6,400.00 ML. del sistema de drenaje sanitario.
   - Limpieza y desazolve de colectores
3. Servicio de mantenimiento de 3,700.00 ML la red pluvial.
   - Desazolve de la red pluvial
4. Servicio de mantenimiento a 5.00 Piezas del sistema de plantas de tratamiento de aguas residuales.
5. Servicio de mantenimiento a 1,260.00 Piezas del sistema de alumbrado público.
6. Servicio de mantenimiento a 3,312.00 M2 de vialidades.
7. Servicio de aplicación de pintura a 4,019.00 M2 de elementos de concreto.
8. Servicio de limpieza a 830,847.56 M2 de áreas públicas.
9. Servicio de limpieza a 1,155.00 M3 de vialidades por derrumbes y/o desgajo de tierra.
10. Servicio de mantenimiento de 396.00 Piezas y aplicación de pintura de esmalte en mobiliario.
11. Servicio de mantenimiento a 140.00 Piezas Contenedores de Residuos Inorgánicos y 139.00 Piezas de Contenedores de Residuos Orgánicos
12. Servicio de Mantenimiento a 96.00 Piezas de Bancas y 4.00 Piezas de kioscos.
13. Servicio de mantenimiento a 600,180.00 M2 de áreas verdes
14. Servicio de mantenimiento de 4.00 Piezas de Fuentes Ornamentales: Rufino Tamayo, Parque Central, Guelaguetza y Santa Cruz.

Sectores o Zonas donde ejecutan los trabajos: Bahías de Santa Cruz Huatulco, Bahía Chahué, Crucecita, Tangolunda, La Bocana de Copalita, El Arrocito, Balcones de Tangolunda, Mirador Chahué Residencial, Sector U-Dos Norte, Residencial Conejos, Sector H Tres, Sector U-Dos, La Entrega y Puente Copalita.

Debe decirse que la información vertida, es pública y se encuentra visible en la página oficial de la Secretaría de Administración del Gobierno del Estado de Oaxaca: https://www.oaxaca.gob.mx/administración/

Ahora bien, atendiendo a la **solicitud de la relación de la infraestructura urbana administrada por el CIP Huatulco que se encuentra asignado al contratista para su mantenimiento, indicando los sectores, vialidades, banquetas, áreas verdes, parques, alumbrando y demás bienes**, al respecto se informa a través del anexo 2, que se agrega a la presente contestación.

Lo anteriormente mencionado tiene también fundamento en el Artículo 157, párrafo segundo de la Ley de Transparencia, Acceso a la Información Pública con Sentido Social y Buen Gobierno del Estado de Oaxaca, en el que expresa lo siguiente:

"La información se proporciona en el estado en que se encuentra en los archivos de los sujetos obligados. La Obligación no comprende el procesamiento de la misma, ni presentarla conforme al interés de la o el solicitante".

"2026, AÑO DEL BICENTENARIO DEL NATALICIO DE MARGARITA MAZA PARADA, EJEMPLO DE DIGNIDAD, LEALTAD Y SERVICIO A LA NACIÓN"

Sin otro particular, le envío un cordial saludo.

ATENTAMENTE.

LIC. JESÚS FLORES LÓPEZ.
TITULAR DE LA UNIDAD DE TRANSPARENCIA
DE LA DIRECCION GENERAL DEL
CENTRO INTEGRALMENTE PLANEADO HUATULCO.

CIP HUATULCO
DIRECCIÓN GENERAL DEL CENTRO INTEGRALMENTE PLANEADO HUATULCO
OAXACA
GOBIERNO DEL ESTADO
2022-2028

C.c.p. Archivo

Dirección General del CIP Huatulco – Para su conocimiento

DELIMITACIÒN E INFRAESTRUCTURA FISICA DEL CIP HUATULCO

DESCRIPCIÓN DEL PROYECTO	LA CRECIENTE DEMANDA TURÍSTICA DE LOS SERVICIOS PÚBLICOS PROPORCIONADOS POR EL CENTRO INTEGRALMENTE PLANEADO HUATULCO, LA ANTIGÜEDAD DE MÁS DE 15 AÑOS DE LA INFRAESTRUCTURA Y DE MÁS DE 5 AÑOS DEL EQUIPAMIENTO EXISTENTE, ASÍ COMO LOS FACTORES DE CRECIMIENTO POBLACIONAL, HAN GENERADO UN DETERIORO DE LOS BIENES MUEBLES E INMUEBLES QUE CONFORMAN INFRAESTRUCTURA URBANA DEL CENTRO INTEGRALMENTE PLANEADO HUATULCO, UBICADO EN EL MUNICIPIO: SANTA MARÍA HUATULCO, EN LA LOCALIDAD: BAHÍA DE SANTA CRUZ HUATULCO, LOS CUALES TIENEN INSUFICIENTE MANTENIMIENTO RUTINARIO DE LOS SERVICIOS Y ESPACIOS PÚBLICOS, LO QUE CAUSA QUEJA E INSATISFACCIÓN DE LA CIUDADANÍA Y DEL TURISMO EN LAS ZONAS ADYACENTES DEL CIP HUATULCO, DEBIDO AL DETERIORO DE LA INFRAESTRUCTURA PARA LOS SERVICIOS BÁSICOS Y DE IMAGEN URBANA LO QUE PROVOCA ESTANCAMIENTO ECONÓMICO DE LA ZONA TURÍSTICA. LA DIRECCIÓN GENERAL DEL CENTRO INTEGRALMENTE PLANEADO HUATULCO, TIENE POR OBJETO LA OPERACIÓN LOS SERVICIOS PÚBLICOS, MANTENIMIENTO RUTINARIO Y LA ADMINISTRACIÓN DE LOS BIENES MUEBLES E INMUEBLES QUE CONFORMAN LA INFRAESTRUCTURA URBANA DEL CIP HUATULCO, PARA CONTRIBUIR A MEJORAR LAS CONDICIONES DE INVERSIÓN Y CRECIMIENTO EN EL ESTADO DE OAXACA. DERIVADO DE LO ANTERIOR, SE REALIZARÁ EL PROYECTO "MANTENIMIENTO RUTINARIO PARA EL CENTRO INTEGRALMENTE PLANEADO HUATULCO", CON EL CUAL, DE UN TOTAL DE 50,862 HABITANTES COMO POBLACIÓN POTENCIAL, SE BENEFICIARÁ A 25,684 DISTRIBUIDOS EN 6,433 VIVIENDAS DE LAS LOCALIDADES DE ACUERDO A DATOS DE INEGI DENTRO DEL POLÍGONO DEL CIP HUATULCO CORRESPONDIENTES A: BAHÍAS DE SANTA CRUZ HUATULCO, BAHÍA CHAHUÉ, CRUCECITA, TANGOLUNDA, LA BOCANA DE COPALITA, EL ARROCITO, BALCONES DE TANGOLUNDA, MIRADOR CHAHUÉ RESIDENCIAL, SECTOR U-DOS NORTE, RESIDENCIAL CONEJOS, SECTOR H TRES, SECTOR U-DOS, LA ENTREGA Y PUENTE COPALITA. EL PROYECTO SE EJECUTARÁ DURANTE EL EJERCICIO FISCAL 2026 , COMPRENDE LOS SIGUIENTES SERVICIOS: **AGUA POTABLE:** 1 SERVICIO DE MANTENIMIENTO DEL SISTEMA DE AGUA POTABLE INCLUYE: FUENTES DE ABASTECIMIENTO (POZOS PROFUNDOS), TANQUES DE ALMACENAMIENTO, REBOMBEOS, LÍNEAS DE CONDUCCIÓN Y REDES DE DISTRIBUCIÓN PARA 9,000 ML.; **DRENAJE SANITARIO:** 1 SERVICIO DE MANTENIMIENTO DEL SISTEMA DE DRENAJE SANITARIO INCLUYE: RED DE ATARJEAS, POZOS DE VISITA, COLECTORES Y PUNTOS DE DESCARGA PARA 6,400 ML; 1 SERVICIO DE MANTENIMIENTO DE LA RED PLUVIAL INCLUYE: TUBERÍAS, CANALES, DRENES Y ESTRUCTURAS PLUVIALES, PARA 3,700 ML. **PLANTAS DE TRATAMIENTO:** 1 SERVICIO DE MANTENIMIENTO DEL SISTEMA DE PLANTAS DE TRATAMIENTO DE AGUAS RESIDUALES INCLUYE: CÁRCAMOS DE REBOMBEOS Y LÍNEAS DE INTERCONEXIÓN, LIMPIEZA PROFUNDA Y DESINFECCIÓN PARA 5 PTARS; **ALUMBRADO PÚBLICO:** 1 SERVICIO DE MANTENIMIENTO DEL SISTEMA DE ALUMBRADO PÚBLICO INCLUYE: POSTES, BASES, REGISTROS, ARBOTANTES, LUMINARIAS, CABLEADO, TABLEROS DE CONTROL Y TRASFORMADORES PARA 1,260 PIEZAS.; **VIALIDADES:** 1 SERVICIO DE MANTENIMIENTO DE VIALIDADES INCLUYE: CALLES, BULEVARES, AVENIDAS, ESTACIONAMIENTOS, CUNETAS, BORDILLOS, TOPES Y SEÑALÉTICA VIAL PARA 3,312 M2; 1 SERVICIO DE MANTENIMIENTO CON PINTURA A ELEMENTOS DE CONCRETO: GUARNICIONES, BORDILLOS, CUNETAS, BANQUETAS, BANCAS, PASOS PEATONALES Y SEÑALAMIENTOS HORIZONTALES PARA 4,019 M2; 1 SERVICIO DE MANTENIMIENTO Y LIMPIEZA A VIALIDADES POR DERRUMBES Y/O DESGAJO DE TIERRA HASTA 1,155 M3; **ÁREAS PÚBLICAS:** 1 SERVICIO DE MANTENIMIENTO Y LIMPIEZA MENSUAL DE ESPACIOS PÚBLICOS: VIALIDADES, BANQUETAS, ANDADORES, CAMELLONES, PARQUES Y ESPACIOS PÚBLICOS EN GENERAL PARA 830,847.56 M2: 1 SERVICIO DE MANTENIMIENTO Y APLICACIÓN DE PINTURA DE ESMALTE EN MOBILIARIO URBANO METÁLICO O DE CONCRETO: BANCAS, BARANDALES, JUEGOS INFANTILES, BOLARDOS Y SEÑALAMIENTOS, EN PARQUES, PLAZAS, BULEVARES Y ANDADORES PARA 396 PIEZAS; 1 SERVICIO DE MANTENIMIENTO Y LIMPIEZA DIARIA DE CONTENEDORES DE RESIDUOS: 140 DE INORGÁNICOS Y 139 DE ORGÁNICOS; 1 SERVICIO DE MANTENIMIENTO Y LIMPIEZA DIARIA A: 96 BANCAS DE CONCRETO UBICADAS EN LOS PARQUES CRUCECITA Y OLLAS DEL SECTOR "H" Y 4 KIOSCOS UBICADOS EN LOS PARQUES LA CRUCECITA, GUELAGUETZA, HUNDIDO Y ANDADORES CHAHUÉ; 1 SERVICIO DE MANTENIMIENTO DE MANERA TRIMESTRAL A CUATRO FUENTES ORNAMENTALES: RUFINO TAMAYO, PARQUE CENTRAL, GUELAGUETZA, SANTA CRUZ. **ÁREAS VERDES:** 1 SERVICIO DE MANTENIMIENTO DE ÁREAS VERDES EN CAMELLONES, PARQUES Y JARDINES INCLUYE: DESHIERBE Y CHAPEO MANUAL O MECÁNICO; PODA, LIMPIEZA Y SANEAMIENTO DE PALMERAS Y ARBOLES URBANOS; FORMACIÓN DE ARBUSTOS Y SETOS ORNAMENTALES; RIEGO POR ASPERSIÓN, GOTEO O MANUAL Y FERTILIZACIÓN SEGÚN LA ESPECIE VEGETAL PARA 600,180 M2. SE ESPERA QUE EL MANTEMIENTO DE LA INFRAESTRUCTURA , TENGA UNA VIDA ÚTIL DE 2 AÑOS DANDO SEGUIMIENTO A LAS ACCIONES DE MANTENIMIENTOS PREVENTIVOS.

GEOLOCALIZACIÓN

POLÍGONO CIP HUATULCO

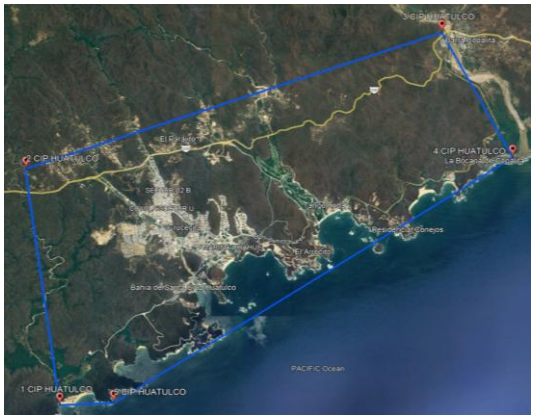

VERTIENTE AGUA POTABLE

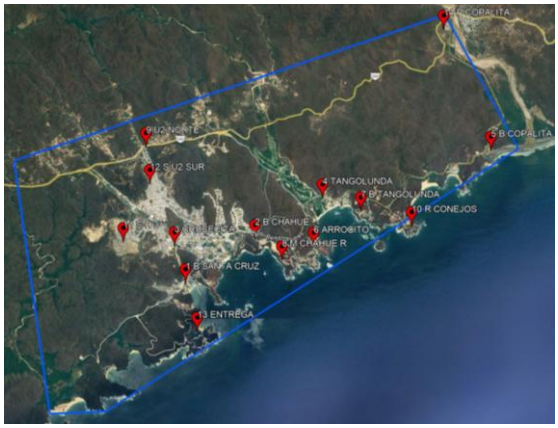

VERTIENTE DRENAJE SANITARIO

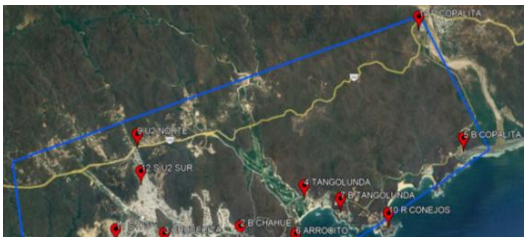

ANEXO

MARCADOR	CONCEPTO	LOCALIZACIÓN		HABITANTES	VIVIENDAS	GEORREFERENCIAS.	
		MUNICIPIO	LOCALIDAD			LATITUD	LONGITUD
1 CIP HUATULCO	POLÍGONO DEL CIP HUATULCO	SANTA MARÍA HUATULCO	BAHÍA DE SANTA CRUZ HUATULCO	234	58	15.722600	- 96.165842
2 CIP HUATULCO		SANTA MARÍA HUATULCO	BAHÍA CHAHUÉ	5	2	15.784521	- 96.173309
3 CIP HUATULCO		SANTA MARÍA HUATULCO	CRUCECITA	19252	4813	15.820211	- 96.067525
4 CIP HUATULCO		SANTA MARÍA HUATULCO	TANGOLUNDA	337	85	15.787941	- 96.049887
5 CIP HUATULCO		SANTA MARÍA HUATULCO	LA BOCANA DE COPALITA	102	25	15.723289	- 96.153084
		SANTA MARÍA HUATULCO	EL ARROCITO	35	9		
		SANTA MARÍA HUATULCO	BALCONES DE TANGOLUNDA	23	6		
		SANTA MARÍA HUATULCO	MIRADOR CHAHUÉ RESIDENCIAL	1	8		
		SANTA MARÍA HUATULCO	SECTOR U-DOS NORTE	144	36		
		SANTA MARÍA HUATULCO	RESIDENCIAL CONEJOS	65	17		
		SANTA MARÍA HUATULCO	SECTOR H TRES	4837	1209		
		SANTA MARÍA HUATULCO	SECTOR U-DOS	365	91		
		SANTA MARÍA HUATULCO	LA ENTREGA	1	3		
		SANTA MARÍA HUATULCO	PUENTE COPALITA	283	71		
			SUMA:	**25,684.00**	**6,433.00**		
1 B SANTA CRUZ	VERTIENTE AGUA POTABLE	SANTA MARÍA HUATULCO	BAHÍA DE SANTA CRUZ HUATULCO	234	58	15.7543	-96.132458
2 B CHAHUE		SANTA MARÍA HUATULCO	BAHÍA CHAHUÉ	5	2	15.763924	-96.114047
3 CRUCECITA		SANTA MARÍA HUATULCO	CRUCECITA	19252	4813	15.764758	-96.135075
4 TANGOLUNDA		SANTA MARÍA HUATULCO	TANGOLUNDA	337	85	15.774762	-96.097363
5 B COPALITA		SANTA MARÍA HUATULCO	LA BOCANA DE COPALITA	102	25	15.787297	-96.055708
6 ARROCITO		SANTA MARÍA HUATULCO	EL ARROCITO	35	9	15.762844	-96.100084
7 B TANGOLUNDA		SANTA MARÍA HUATULCO	BALCONES DE TANGOLUNDA	23	6	15.771426	-96.087752
8 M CHAHUE R		SANTA MARÍA HUATULCO	MIRADOR CHAHUÉ RESIDENCIAL	1	8	15.759775	-96.108246
9 U2 NORTE		SANTA MARÍA HUATULCO	SECTOR U-DOS NORTE	144	36	15.787722	-96.142277
10 R CONEJOS		SANTA MARÍA HUATULCO	RESIDENCIAL CONEJOS	65	17	15.768973	-96.076011
11 S H 3		SANTA MARÍA HUATULCO	SECTOR H TRES	4837	1209	15.766676	-96.145305
12 S U2 SUR		SANTA MARÍA HUATULCO	SECTOR U-DOS	365	91	15.779288	-96.141601
13 ENTREGA		SANTA MARÍA HUATULCO	LA ENTREGA	1	3	15.742977	-96.129136
14 P COPALITA		SANTA MARÍA HUATULCO	PUENTE COPALITA	283	71	15.817314	-96.067814
1 B SANTA CRUZ	VERTIENTE DRENAJE SANITARIO	SANTA MARÍA HUATULCO	BAHÍA DE SANTA CRUZ HUATULCO	234	58	15.7543	-96.132458
2 B CHAHUE		SANTA MARÍA HUATULCO	BAHÍA CHAHUÉ	5	2	15.763924	-96.114047
3 CRUCECITA		SANTA MARÍA HUATULCO	CRUCECITA	19252	4813	15.764758	-96.135075
4 TANGOLUNDA		SANTA MARÍA HUATULCO	TANGOLUNDA	337	85	15.774762	-96.097363
5 B COPALITA		SANTA MARÍA HUATULCO	LA BOCANA DE COPALITA	102	25	15.787297	-96.055708
6 ARROCITO		SANTA MARÍA HUATULCO	EL ARROCITO	35	9	15.762844	-96.100084
7 B TANGOLUNDA		SANTA MARÍA HUATULCO	BALCONES DE TANGOLUNDA	23	6	15.771426	-96.087752
8 M CHAHUE R		SANTA MARÍA HUATULCO	MIRADOR CHAHUÉ RESIDENCIAL	1	8	15.759775	-96.108246

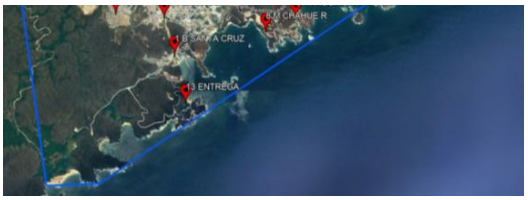

9 U2 NORTE		SANTA MARÍA HUATULCO	SECTOR U-DOS NORTE	144	36	15.787722	-96.142277
10 R CONEJOS		SANTA MARÍA HUATULCO	RESIDENCIAL CONEJOS	65	17	15.768973	-96.076011
11 S H 3		SANTA MARÍA HUATULCO	SECTOR H TRES	4837	1209	15.766676	-96.145305
12 S U2 SUR		SANTA MARÍA HUATULCO	SECTOR U-DOS	365	91	15.779288	-96.141601
13 ENTREGA		SANTA MARÍA HUATULCO	LA ENTREGA	1	3	15.742977	-96.129136
14 P COPALITA		SANTA MARÍA HUATULCO	PUENTE COPALITA	283	71	15.817314	-96.067814

VERTIENTE PLANTAS TRATAMIENTO DE AGUAS RESIDUALES (PTARS)

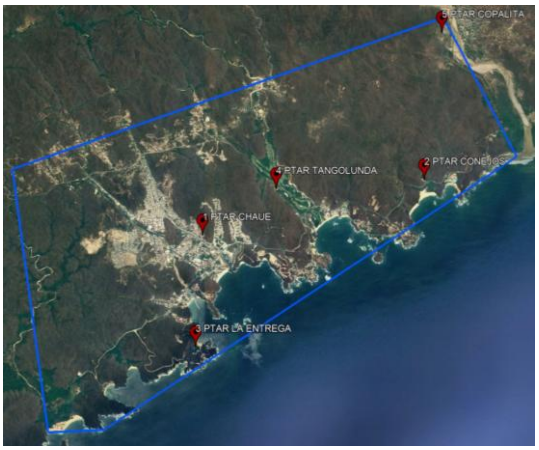

1 PTAR CHAHUE	**VERTIENTE PLANTAS TRATAMIENTO DE AGUAS RESIDUALES (PTARS)**	SANTA MARÍA HUATULCO	CRUCECITA	19252	4813	15.7691	- 96.1278
2 PTAR CONEJOS		SANTA MARÍA HUATULCO	RESIDENCIAL CONEJOS	65	17	15.7820	- 96.0728
3 PTAR LA ENTREGA		SANTA MARÍA HUATULCO	LA ENTREGA	1	3	15.7427	- 96.1296
4 PTAR TANGOLUNDA		SANTA MARÍA HUATULCO	TANGOLUNDA	337	85	15.7797	- 96.1096
5 PTAR COPALITA		SANTA MARÍA HUATULCO	PUENTE COPALITA	283	71	15.8167	- 96.0680
		SANTA MARÍA HUATULCO	BAHÍA DE SANTA CRUZ HUATULCO	234	58		
		SANTA MARÍA HUATULCO	BAHÍA CHAHUÉ	5	2		
		SANTA MARÍA HUATULCO	LA BOCANA DE COPALITA	102	25		
		SANTA MARÍA HUATULCO	EL ARROCITO	35	9		
		SANTA MARÍA HUATULCO	BALCONES DE TANGOLUNDA	23	6		
		SANTA MARÍA HUATULCO	MIRADOR CHAHUÉ RESIDENCIAL	1	8		
		SANTA MARÍA HUATULCO	SECTOR U-DOS NORTE	144	36		
		SANTA MARÍA HUATULCO	SECTOR H TRES	4837	1209		
		SANTA MARÍA HUATULCO	SECTOR U-DOS	365	91		

VERTIENTE ALUMBRADO PÚBLICO

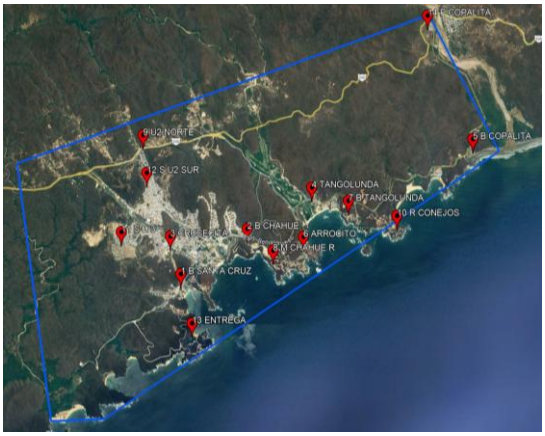

1 B SANTA CRUZ	**VERTIENTE ALUMBRADO PÚBLICO**	SANTA MARÍA HUATULCO	BAHÍA DE SANTA CRUZ HUATULCO	234	58	15.7543	-96.132458
2 B CHAHUE		SANTA MARÍA HUATULCO	BAHÍA CHAHUÉ	5	2	15.763924	-96.114047
3 CRUCECITA		SANTA MARÍA HUATULCO	CRUCECITA	19252	4813	15.764758	-96.135075
4 TANGOLUNDA		SANTA MARÍA HUATULCO	TANGOLUNDA	337	85	15.774762	-96.097363
5 B COPALITA		SANTA MARÍA HUATULCO	LA BOCANA DE COPALITA	102	25	15.787297	-96.055708
6 ARROCITO		SANTA MARÍA HUATULCO	EL ARROCITO	35	9	15.762844	-96.100084
7 B TANGOLUNDA		SANTA MARÍA HUATULCO	BALCONES DE TANGOLUNDA	23	6	15.771426	-96.087752
8 M CHAHUE R		SANTA MARÍA HUATULCO	MIRADOR CHAHUÉ RESIDENCIAL	1	8	15.759775	-96.108246
9 U2 NORTE		SANTA MARÍA HUATULCO	SECTOR U-DOS NORTE	144	36	15.787722	-96.142277
10 R CONEJOS		SANTA MARÍA HUATULCO	RESIDENCIAL CONEJOS	65	17	15.768973	-96.076011
11 S H 3		SANTA MARÍA HUATULCO	SECTOR H TRES	4837	1209	15.766676	-96.145305
12 S U2 SUR		SANTA MARÍA HUATULCO	SECTOR U-DOS	365	91	15.779288	-96.141601
13 ENTREGA		SANTA MARÍA HUATULCO	LA ENTREGA	1	3	15.742977	-96.129136
14 P COPALITA		SANTA MARÍA HUATULCO	PUENTE COPALITA	283	71	15.817314	-96.067814

VERTIENTE VIALIDADES, ÁREAS PÚBLICAS Y ÁREAS VERDES

1 B SANTA CRUZ	**VERTIENTE VIALIDADES, ÁREAS PÚBLICAS Y ÁREAS VERDES**	SANTA MARÍA HUATULCO	BAHÍA DE SANTA CRUZ HUATULCO	234	58	15.7543	-96.132458
2 B CHAHUE		SANTA MARÍA HUATULCO	BAHÍA CHAHUÉ	5	2	15.763924	-96.114047
3 CRUCECITA		SANTA MARÍA HUATULCO	CRUCECITA	19252	4813	15.764758	-96.135075
4 TANGOLUNDA		SANTA MARÍA HUATULCO	TANGOLUNDA	337	85	15.774762	-96.097363
5 B COPALITA		SANTA MARÍA HUATULCO	LA BOCANA DE COPALITA	102	25	15.787297	-96.055708
6 ARROCITO		SANTA MARÍA HUATULCO	EL ARROCITO	35	9	15.762844	-96.100084
7 B TANGOLUNDA		SANTA MARÍA HUATULCO	BALCONES DE TANGOLUNDA	23	6	15.771426	-96.087752
8 M CHAHUE R		SANTA MARÍA HUATULCO	MIRADOR CHAHUÉ RESIDENCIAL	1	8	15.759775	-96.108246
9 U2 NORTE		SANTA MARÍA HUATULCO	SECTOR U-DOS NORTE	144	36	15.787722	-96.142277
10 R CONEJOS		SANTA MARÍA HUATULCO	RESIDENCIAL CONEJOS	65	17	15.768973	-96.076011
11 S H 3		SANTA MARÍA HUATULCO	SECTOR H TRES	4837	1209	15.766676	-96.145305
12 S U2 SUR		SANTA MARÍA HUATULCO	SECTOR U-DOS	365	91	15.779288	-96.141601
13 ENTREGA		SANTA MARÍA HUATULCO	LA ENTREGA	1	3	15.742977	-96.129136
14 P COPALITA		SANTA MARÍA HUATULCO	PUENTE COPALITA	283	71	15.817314	-96.067814